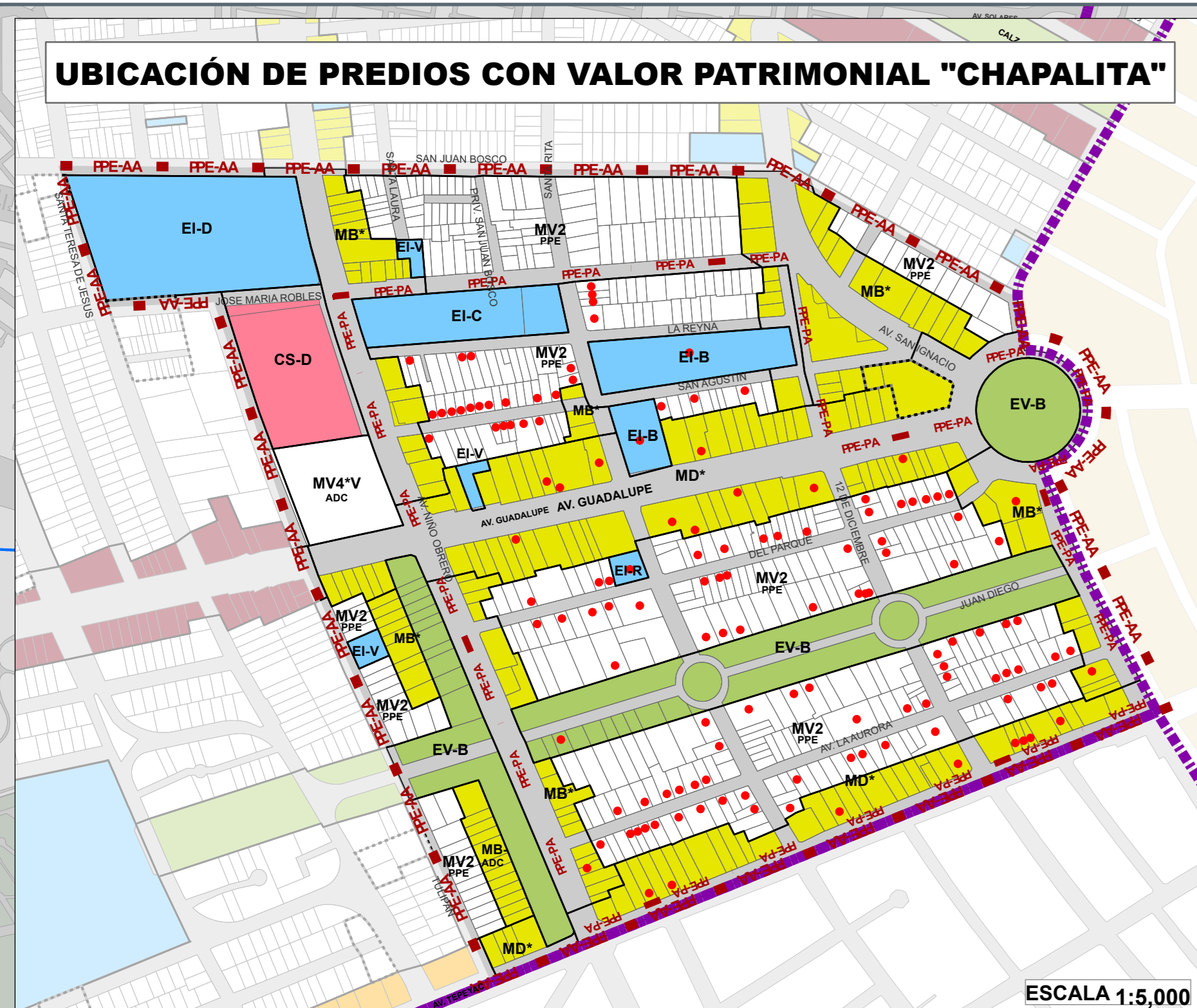
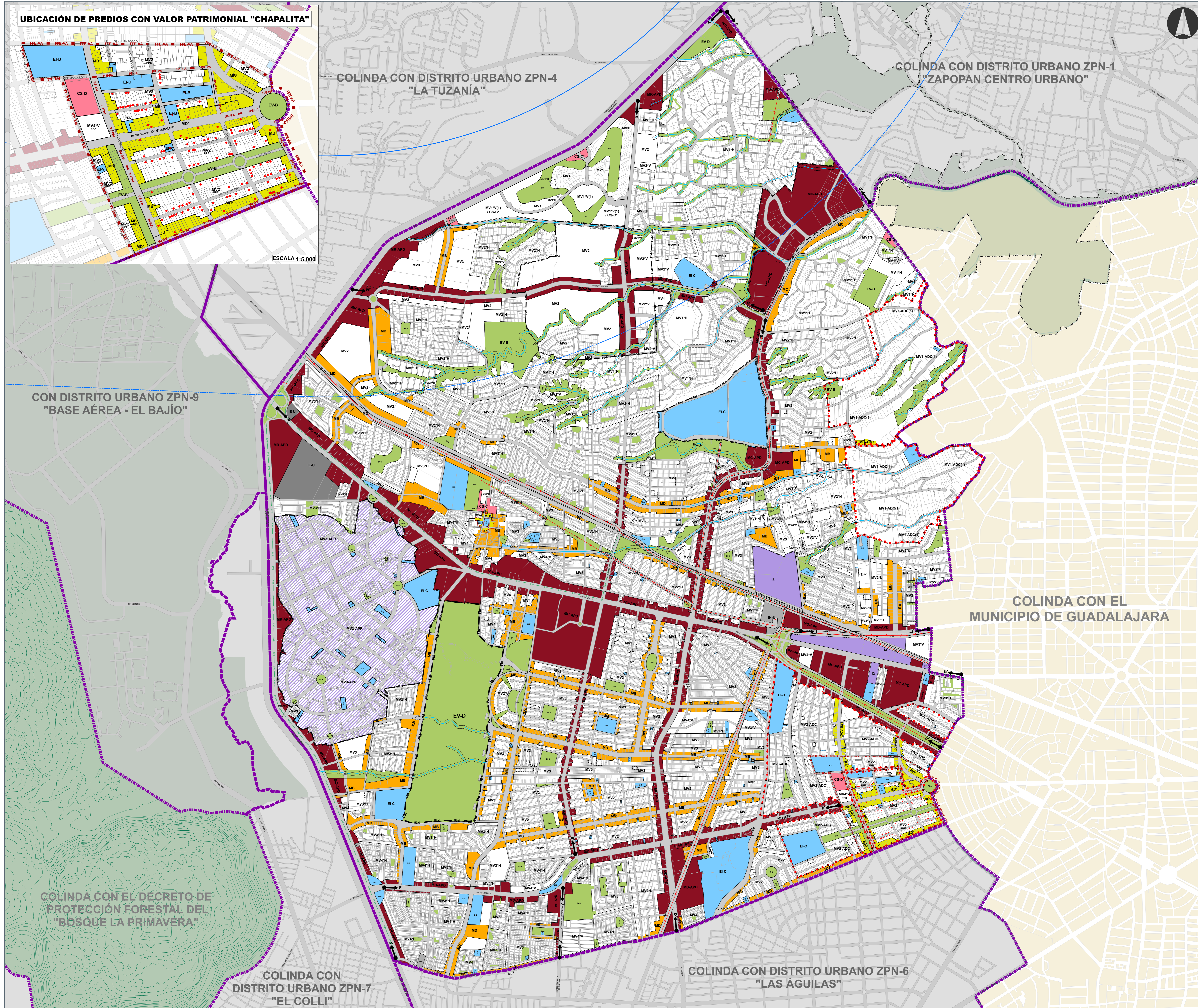


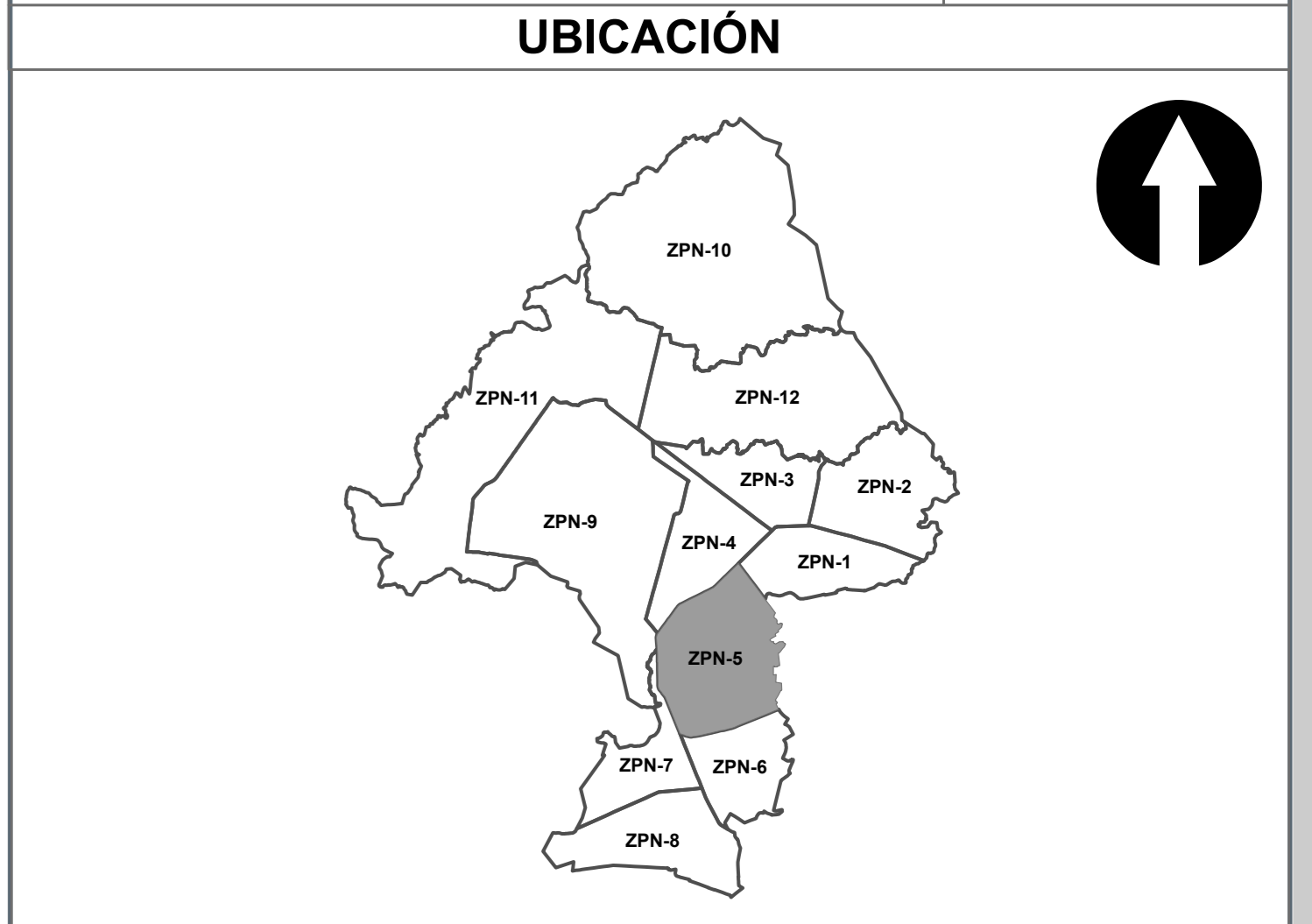
PLAN PARCIAL DE DESARROLLO URBANO ZPN-5 "VALLARTA - PATRIA"



Gobierno de Zapopan
H. AYUNTAMIENTO CONSTITUCIONAL DE ZAPOPAN
 2021-2024

PLAN PARCIAL DE DESARROLLO URBANO DISTRITO URBANO ZPN-5 "VALLARTA-PATRIA"

UTILIZACIÓN DEL SUELO E-3



SIMBOLOGÍA NORMATIVA

UTILIZACIÓN DEL SUELO Y TIPOS BÁSICOS DE ZONAS			
DESCRIPCIÓN	SIMBOLOGÍA	DESCRIPCIÓN	SIMBOLOGÍA
APROVECHAMIENTO DEL SECTOR PRIMARIO	ESCOLA P	MIXTO BARRIAL MB	MIXTO BARRIAL EN ÁREA DE DESARROLLO CONTROLADO MB+
ACTIVIDADES SILVESTRES		MIXTO BARRIAL EN ÁREA DE DESARROLLO CONTROLADO MB-ADC	
FORESTAL		MIXTO DISTRITAL MD	
ACTIVIDADES EXTRACTIVAS MINERALES		MIXTO DISTRITAL EN ÁREA DE DESARROLLO CONTROLADO MD+	
ACTIVIDADES EXTRACTIVAS NO MINERALES		MIXTO DISTRITAL EN ÁREA POTENCIAL DE DESARROLLO MD-	
AGRICOLA		MIXTO CENTRAL MC	
GRANJAS Y HUERTOS		MIXTO CENTRAL EN ÁREA POTENCIAL DE DESARROLLO MC+	
TURÍSTICO HOTELERO		MIXTO CENTRAL EN ÁREA POTENCIAL DE DESARROLLO MC-	
TURÍSTICO CAMPESTRE		MIXTO REGIONAL MR	
TURÍSTICO ECOLÓGICO		MIXTO REGIONAL EN ÁREA POTENCIAL DE DESARROLLO MR+	
ALOCAMIENTO TEMPORAL		MIXTO REGIONAL EN ÁREA POTENCIAL DE DESARROLLO MR-	
MIXTO VEINAL JARDÍN MVJ		COMERCIOS Y SERVICIOS	
MIXTO VEINAL DENSIDAD BAJA MV1		COMERCIOS Y SERVICIOS BARRIALES CS-B	
MIXTO VEINAL DENSIDAD BAJA EN ÁREA DE DESARROLLO CONTROLADO MV1-ADC		COMERCIOS Y SERVICIOS DISTRITALES CS-D	
MIXTO VEINAL DENSIDAD BAJA EN ÁREA POTENCIAL DE DESARROLLO MV1-PPE		COMERCIOS Y SERVICIOS CENTRALES CS-C	
MIXTO VEINAL DENSIDAD BAJA PLURIFAMILIAR MV1-U		COMERCIOS Y SERVICIOS REGIONALES CS-R	
MIXTO VEINAL DENSIDAD BAJA PLURIFAMILIAR HORIZONTAL MV1-H			
MIXTO VEINAL DENSIDAD BAJA PLURIFAMILIAR VERTICAL MV1-V		INDUSTRIAL	
MIXTO VEINAL DENSIDAD BAJA PLURIFAMILIAR HORIZONTAL CONTROLADO MV2		SERVICIOS A LA INDUSTRIA Y EL COMERCIO SI	
MIXTO VEINAL DENSIDAD BAJA PLURIFAMILIAR VERTICAL CONTROLADO MV2-ADC		MANUFACTURAS DOMICILIARIAS MFD	
MIXTO VEINAL DENSIDAD BAJA PLURIFAMILIAR VERTICAL EN ÁREA DE DESARROLLO CONTROLADO MV2-PPE		MANUFACTURAS MENORES MFM	
MIXTO VEINAL DENSIDAD BAJA PLURIFAMILIAR VERTICAL EN ÁREA POTENCIAL DE DESARROLLO MV2-U		PARK INDUSTRIAL JARDÍN IJ	
MIXTO VEINAL DENSIDAD BAJA PLURIFAMILIAR VERTICAL EN ÁREA POTENCIAL DE DESARROLLO MV2-H		INDUSTRIAL LIGERA REGIO. B.V.O. I1	
MIXTO VEINAL DENSIDAD BAJA PLURIFAMILIAR VERTICAL EN ÁREA POTENCIAL DE DESARROLLO MV2-V		INDUSTRIAL MEDIANA REGIO. MEDIO I2	
MIXTO VEINAL DENSIDAD BAJA PLURIFAMILIAR VERTICAL EN ÁREA POTENCIAL DE DESARROLLO MV2 (1)		INDUSTRIAL PESADA REGIO. ALTO I3	
MIXTO VEINAL DENSIDAD MEDIA MV3		EQUIPAMIENTO INSTITUCIONAL REGIONAL EI-R	
MIXTO VEINAL DENSIDAD MEDIA EN ÁREA DE DESARROLLO CONTROLADO MV3-ADC		EQUIPAMIENTO INSTITUCIONAL DISTRITAL EI-B	
MIXTO VEINAL DENSIDAD MEDIA EN ÁREA POTENCIAL DE DESARROLLO MV3-PPE		EQUIPAMIENTO INSTITUCIONAL DISTRITAL EI-D	
MIXTO VEINAL DENSIDAD MEDIA PLURIFAMILIAR MV3-U		EQUIPAMIENTO INSTITUCIONAL CENTRAL EI-C	
MIXTO VEINAL DENSIDAD MEDIA PLURIFAMILIAR HORIZONTAL MV3-H		EQUIPAMIENTO INSTITUCIONAL REGIONAL EI-R	
MIXTO VEINAL DENSIDAD MEDIA PLURIFAMILIAR VERTICAL MV3-V		ESPACIOS VERDES	
MIXTO VEINAL DENSIDAD MEDIA PLURIFAMILIAR HORIZONTAL CONTROLADO MV3 (1)		ESPACIOS VERDES ABIERTOS Y RESERVADOS REGIONAL EV-R	
MIXTO VEINAL DENSIDAD MEDIA PLURIFAMILIAR VERTICAL CONTROLADO MV3-APR		ESPACIOS VERDES ABIERTOS Y RESERVADOS BARRIAL EV-B	
MIXTO VEINAL DENSIDAD MEDIA PLURIFAMILIAR VERTICAL EN ÁREA DE DESARROLLO CONTROLADO MV4		ESPACIOS VERDES ABIERTOS Y RESERVADOS DISTRITAL EV-D	
MIXTO VEINAL DENSIDAD MEDIA PLURIFAMILIAR VERTICAL EN ÁREA POTENCIAL DE DESARROLLO MV4-ADC		ESPACIOS VERDES ABIERTOS Y RESERVADOS REGIONAL EV-C	
MIXTO VEINAL DENSIDAD MEDIA PLURIFAMILIAR VERTICAL EN ÁREA POTENCIAL DE DESARROLLO MV4-PPE		ESPACIOS VERDES ABIERTOS Y RESERVADOS BARRIAL EV-B	
MIXTO VEINAL DENSIDAD ALTA MV4-U		ESPACIOS VERDES ABIERTOS Y RESERVADOS DISTRITAL EV-D	
MIXTO VEINAL DENSIDAD ALTA PLURIFAMILIAR HORIZONTAL MV4-H		ESPACIOS VERDES ABIERTOS Y RESERVADOS REGIONAL EV-R	
MIXTO VEINAL DENSIDAD ALTA PLURIFAMILIAR VERTICAL MV4-V		INSTALACIONES ESPECIALES	
MIXTO VEINAL DENSIDAD ALTA PLURIFAMILIAR HORIZONTAL CONTROLADO MV4 (1)		INFRAESTRUCTURA URBANA I-U	
MIXTO VEINAL DENSIDAD ALTA PLURIFAMILIAR VERTICAL CONTROLADO MV4-APR		INFRAESTRUCTURA REGIONAL I-R	
MIXTO VEINAL DENSIDAD ALTA PLURIFAMILIAR VERTICAL EN ÁREA DE DESARROLLO CONTROLADO MV4 (1)		INSTALACIONES ESPECIALES URBANAS IE-U	
MIXTO VEINAL DENSIDAD ALTA PLURIFAMILIAR VERTICAL EN ÁREA POTENCIAL DE DESARROLLO MV4 (1)		INSTALACIONES ESPECIALES REGIONALES IE-R	
MIXTO VEINAL DENSIDAD ALTA PLURIFAMILIAR VERTICAL EN ÁREA POTENCIAL DE DESARROLLO MV4 (1)		ESPACIOS ABIERTOS RECREATIVOS EAA	

SISTEMA DE PROYECCIÓN GEOGRÁFICA: UTM WGS84 ZONA 13N
 ESCALA GRÁFICA: 0 0.13 0.25 0.5 0.75 1 Km
 ESCALA MÉTRICA: 1:10,500
 FECHA: MAYO 2023

